

Die Aufstellung dieses Änderungsplanes mit zugehöriger Begründung ist durch den Rat der Stadt Münster am 27.08.2008 beschlossen worden (§ 2 (1) u. (4) Baugesetzbuch (BauGB)).

Münster, 29.08.2008

Tillmann  
Oberbürgermeister

L.S.

Kupferschmidt  
Schriftführer

Dieser Änderungsplan nebst zugehöriger Begründung hat vom 15.09. bis 15.10.2008 öffentlich ausgelegen (§ 3 (2) BauGB).

Münster, 16.10.2008

Der Oberbürgermeister  
i.A.

L.S.

Hülk

Dieser Änderungsplan ist durch den Rat der Stadt Münster am 11.02.2009 abschließend beschlossen worden (§ 2 BauGB).

Münster, 13.02.2009

Tillmann  
Oberbürgermeister

L.S.

Kupferschmidt  
Schriftführer

Dieser Änderungsplan ist mit Verfügung vom 08.05.2009 genehmigt worden (§ 6 in Verbindung mit § 2 (4) BauGB).

Münster, 08.05.2009

Bezirksregierung Münster  
i.A.

L.S.

W. Rieger

Dieser Änderungsplan ist mit der Bekanntmachung im Amtsblatt der Stadt Münster Nr. 9 vom 22.05.2009 wirksam geworden (§ 6 (5) BauGB).

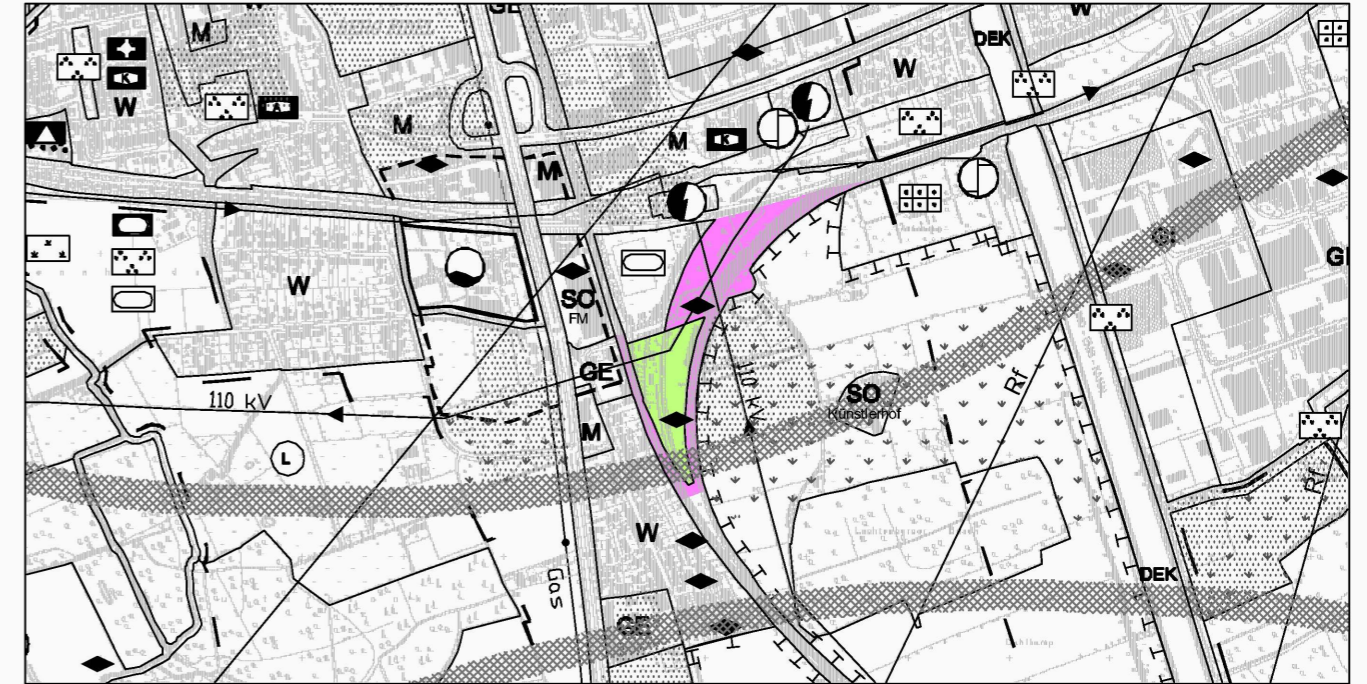
Münster, 22.05.2009

Der Oberbürgermeister  
i.A.

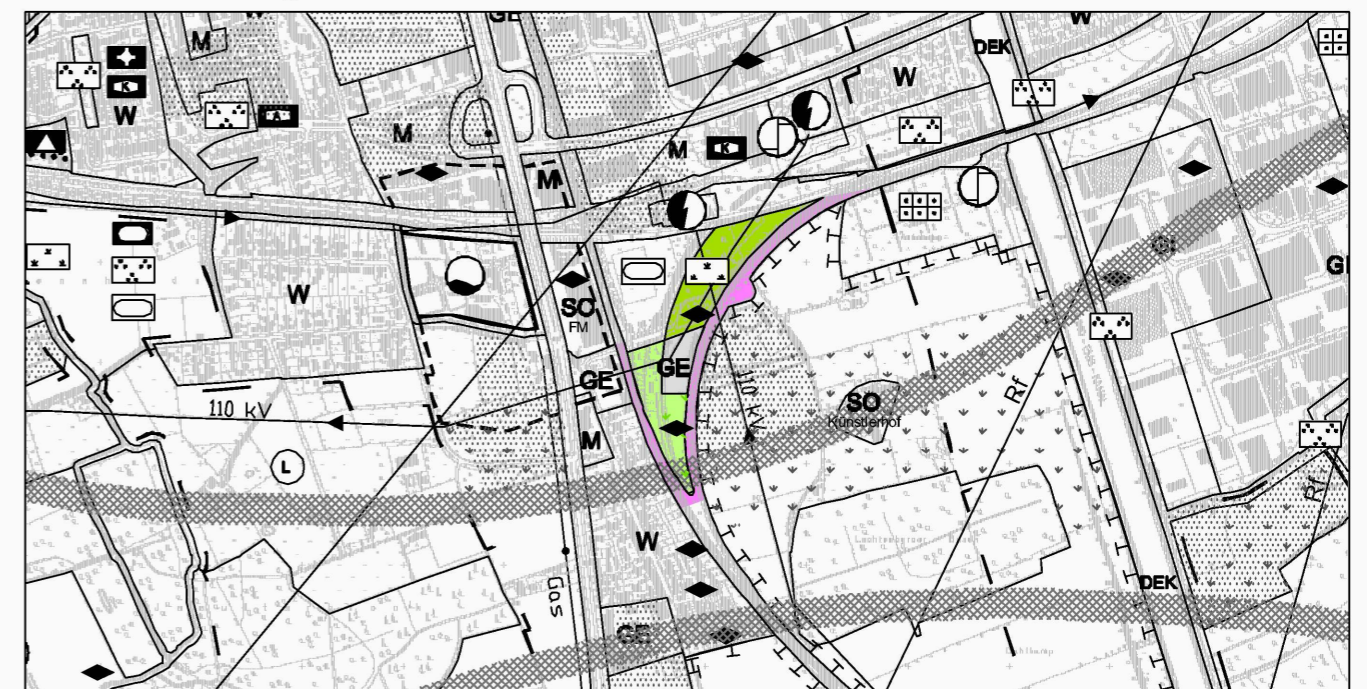
L.S.









Hülk

### Bisherige Darstellung



### Neue Darstellung



- |  |                               |   |  |
|--|-------------------------------|---|--|
|  GE | Gewerbegebiet                 |  | Flächen für vorwiegend flächenhafte Maßnahmen zum Schutz, zur Pflege und zur Entwicklung von Boden, Natur und Landschaft |
|     | Grünflächen                   |  | 110kV Hochspannungsleitung ab 110 kV   |
|     | Fläche für die Landwirtschaft |  | Altlast- / Verdachtsfläche < 1 ha  |
|     | Fläche für Bahnanlagen        |  | Begrenzungslinie Siedlungsschwerpunkt  |