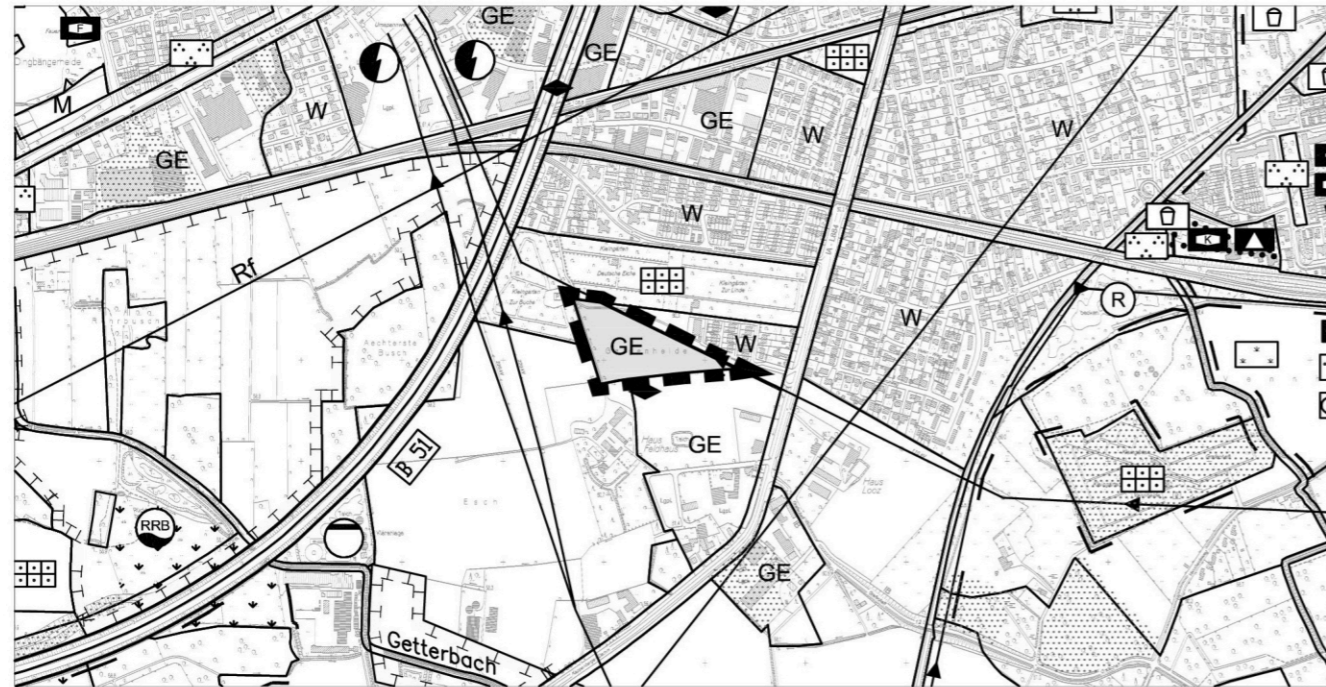
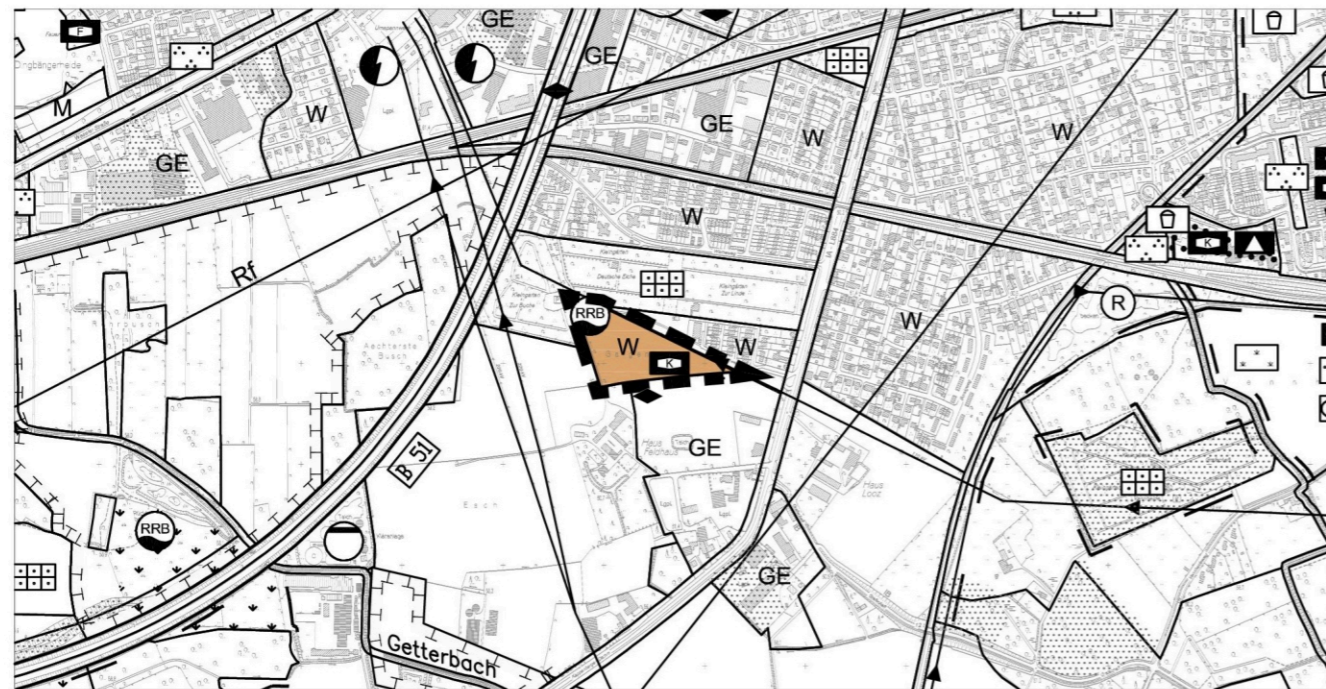


Bisherige Darstellung



Neue Darstellung



 Änderungsbereich


 Wohnbaufläche

 Gewerbegebiet

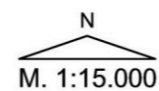
Einrichtungen für den Gemeinbedarf

 Kindergarten

Flächen für Ver- und Entsorgung

 Regenrückhaltebecken

 Altlast- / Verdachtsfläche < 1 ha



Plan zur 74. Änderung des Flächennutzungsplans

Anpassung des Flächennutzungsplans

Gemäß § 13a (2) 2 BauGB

siehe Bebauungsplan Nr. 585

Südwestlich Nordkirchenweg / Westlich Kappenberger Damm / Buswende

Aufstellungsbeschluss: 18.10.2017

Offenlegung: 06.11.-06.12.2017

Satzungsbeschluss: 14.03.2017

In Kraft getreten: 23.03.2018

Rechtsgrundlagen:

- Baugesetzbuch (BauGB) in der Fassung der Bekanntmachung vom 03.11.2017 (BGBl. I S. 3634)
- Baunutzungsverordnung (BauNVO) in der Fassung der Bekanntmachung vom 21.11.2017 (BGBl. I S.3786)