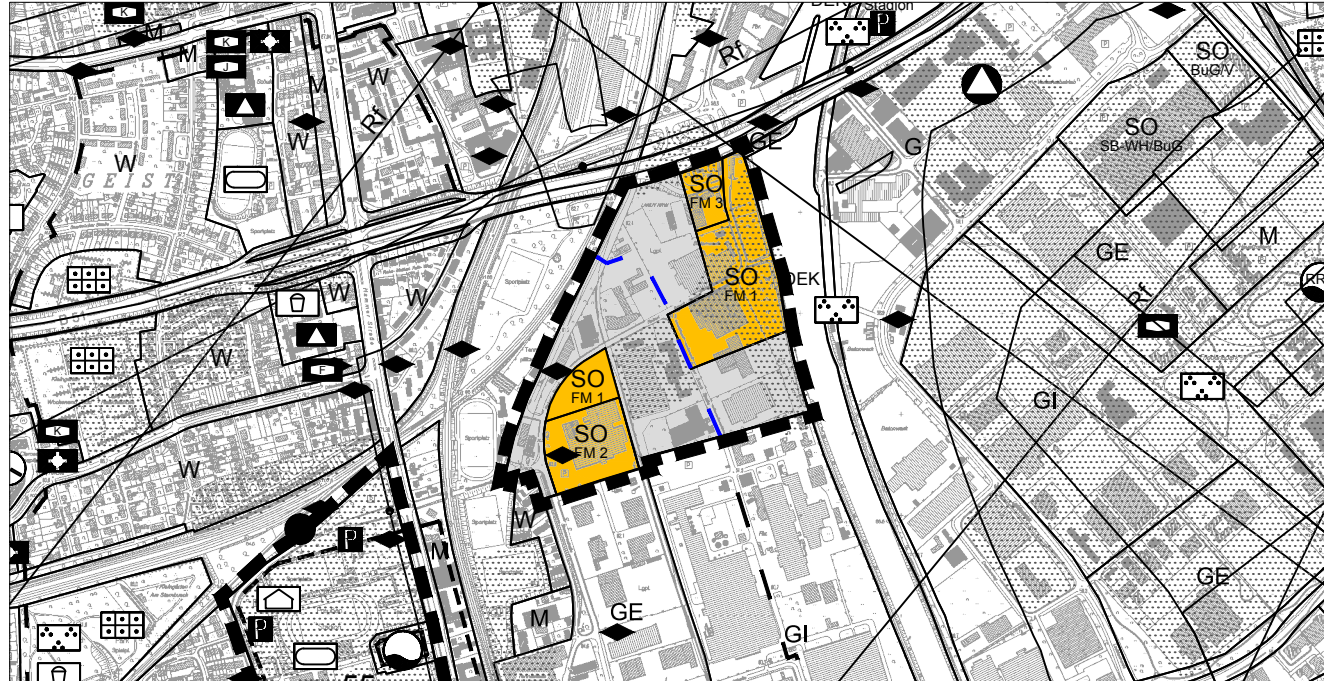
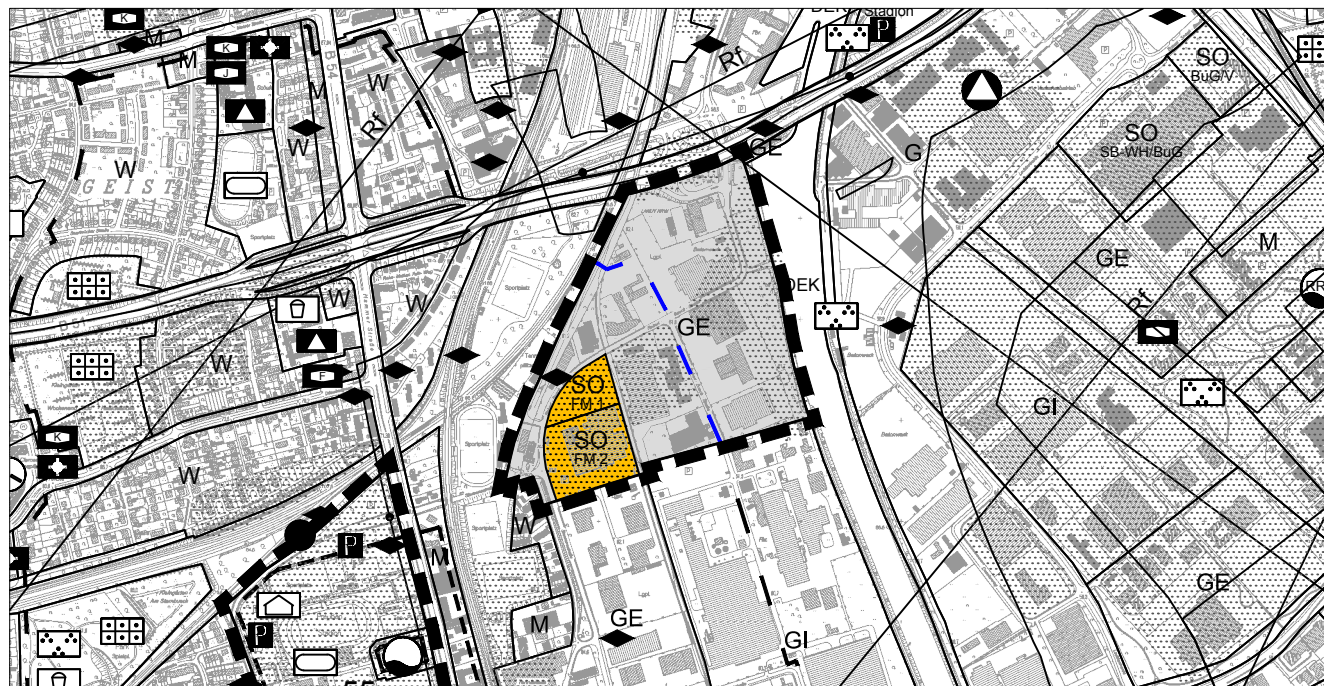








Bisherige Darstellung



Neue Darstellung



	Änderungsbereich	Kennzeichnung, nachrichtliche Übernahmen u. Vermerke
	Gewerbegebiet	 Altlast- / Verdachtsfläche < 1 ha
	Sondergebiet Fachmarkt	 Altlast- / Verdachtsfläche > 1 ha
		 Wasserschutzgebiet Zone III

N
M. 1:15.000

Plan zur 86. Änderung des Flächennutzungsplans

Der Rat der Stadt Münster hat am 04.07.2018 gemäß §§ 2 (1) und 1 (8) Baugesetzbuch (BauGB) den Beschluss zur Aufstellung dieser Änderung gefasst. Der Entwurf zur 86. Änderung des Flächennutzungsplans hat vom 13.08. bis zum 14.09.2018 öffentlich ausgelegen.

Dieser geänderte Planentwurf nebst zugehöriger Begründung hat gemäß § 4a (3) BauGB vom **29.10.2018** bis zum **12.11.2018** erneut öffentlich ausgelegen.

Münster, **13.11.2018**

Der Oberbürgermeister
i.A.

Brinkheetker (L.S.)

Dieser Änderungsplan ist durch den Rat der Stadt Münster am **13.02.2019** abschließend beschlossen worden (§ 2 BauGB).

Münster, **15.02.2019**

Markus Lewe (L.S.)

Oberbürgermeister

Kupferschmidt

Schriftführer

Dieser Änderungsplan ist mit Verfügung vom **26.03.2019** genehmigt worden (§ 6 in Verbindung mit § 2 (4) BauGB).

Münster, **26.03.2019**

Bezirksregierung Münster
i.A.

W. Rieger (L.S.)

Dieser Änderungsplan ist mit der Bekanntmachung im Amtsblatt der Stadt Münster Nr. **Z** vom **12.04.2019** wirksam geworden (§ 6 (5) BauGB).

Münster, **12.04.2019**

Der Oberbürgermeister
i.A.

Brinkheetker (L.S.)

Rechtsgrundlagen:

- Baugesetzbuch (BauGB) in der Fassung der Bekanntmachung vom 03.11.2017 (BGBl. I S. 3634)
- Baunutzungsverordnung (BauNVO) in der Fassung der Bekanntmachung vom 21.11.2017 (BGBl. I S. 3786)