











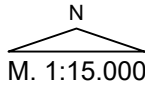


Plan zur 116. Änderung  
des Flächennutzungsplans  
Angelmodde -  
Östlich Heidestraße /  
Flaßkuhl

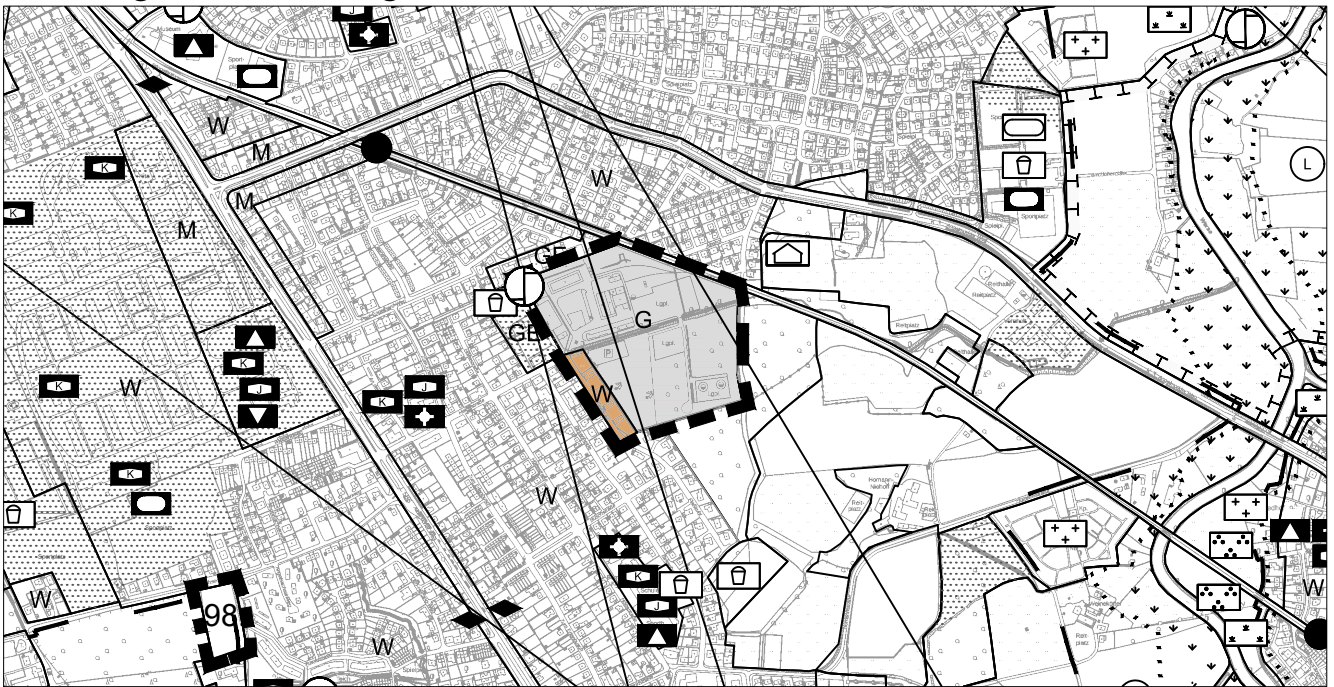
Stand: 19.04.2023

Variante 2

	Änderungsbereich		Flächen für Ver- und Entsorgung
	W Wohnbaufläche		Pumpwerk
	G Gewerbliche Baufläche		Kennzeichnung, nachrichtliche Übernahmen u. Vermerke
	Flächen für den Gemeinbedarf		Richtfunk
	Schule		
	Kindergarten		
	Grünflächen		
	Parkanlage		
	Flächen für Wald		



Bisherige Darstellung



Neue Darstellung

