

Satzung der Stadt Münster
über die Grenzen der im Zusammen-
hang bebauten Ortsteile für den
Bereich Hiltrup- nördlich Im Dahl

Festsetzungen


 Grenze des räumlichen Geltungsbereiches

Art der baulichen Nutzung


WA Allgemeines Wohngebiet

Maß der baulichen Nutzung

0,4 Grundflächenzahl

 0,8 Geschossflächenzahl

II Zahl der Vollgeschosse, als Höchstmaß

 nur Hausgruppen zulässig

Bauvorschriften

SD Satteldach

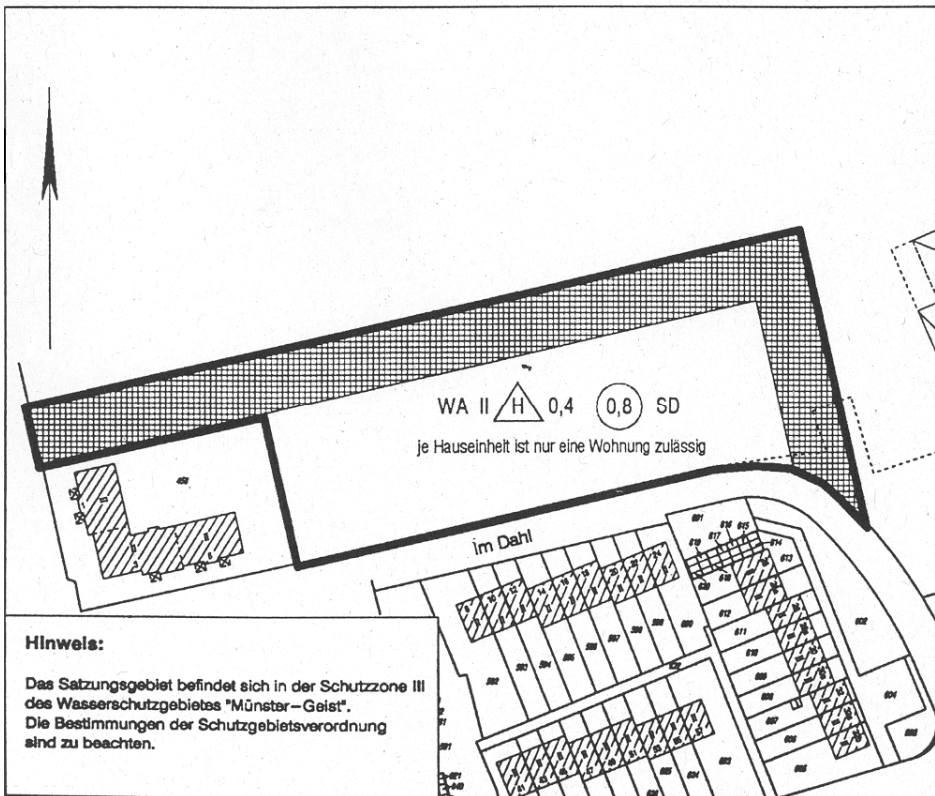
 Fläche zum Ausgleich für Eingriffe in Natur und Landschaft

Gemarkung: Hiltrup

Flur: 7

Maßstab: 1 : 2000

 VERMESSUNGS-
UND KATASTERAMT



Hinweis:

Das Satzungsgebiet befindet sich in der Schutzzone III
des Wasserschutzgebietes "Münster-Geist".
Die Bestimmungen der Schutzgebietsverordnung
sind zu beachten.